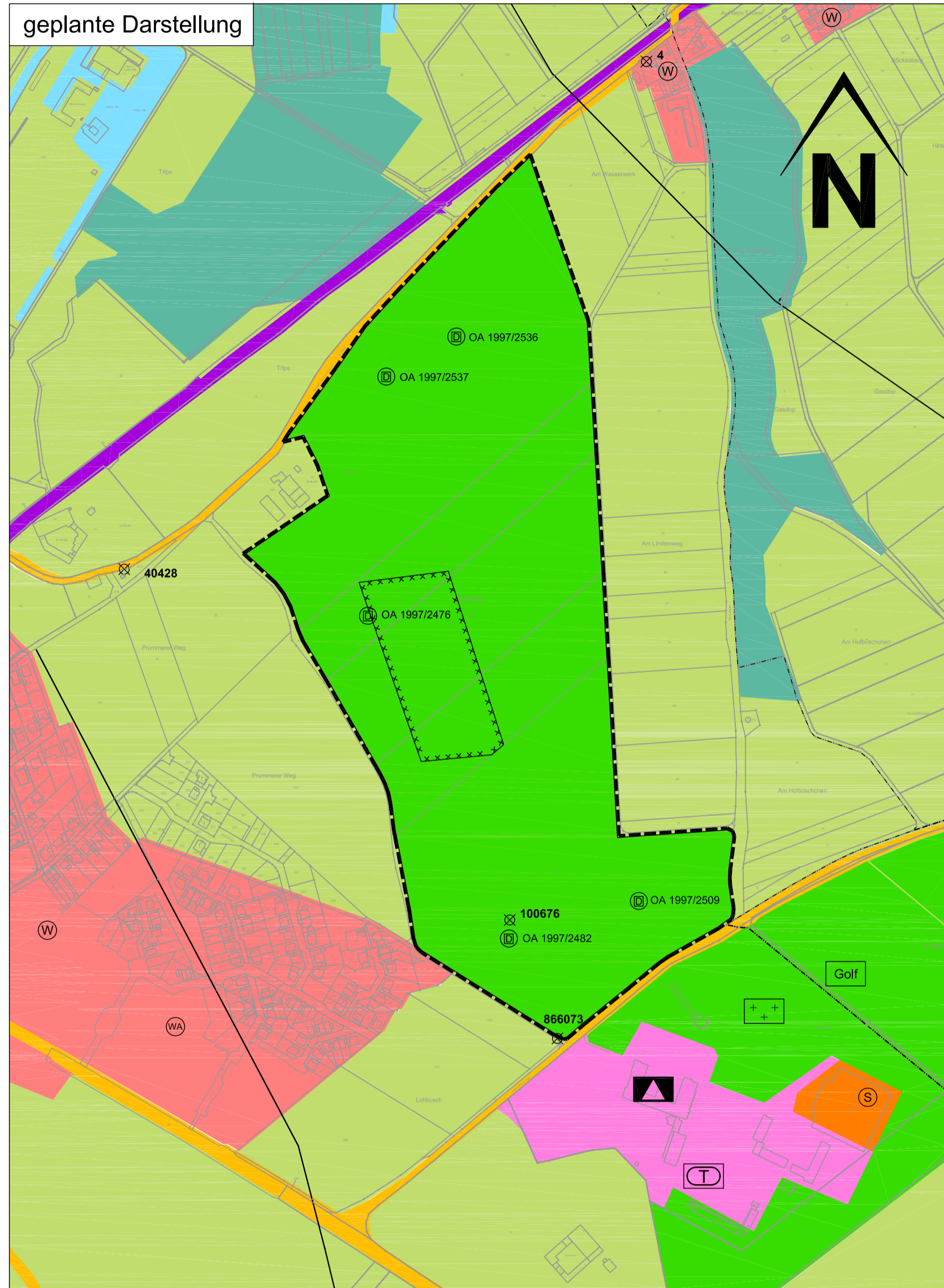
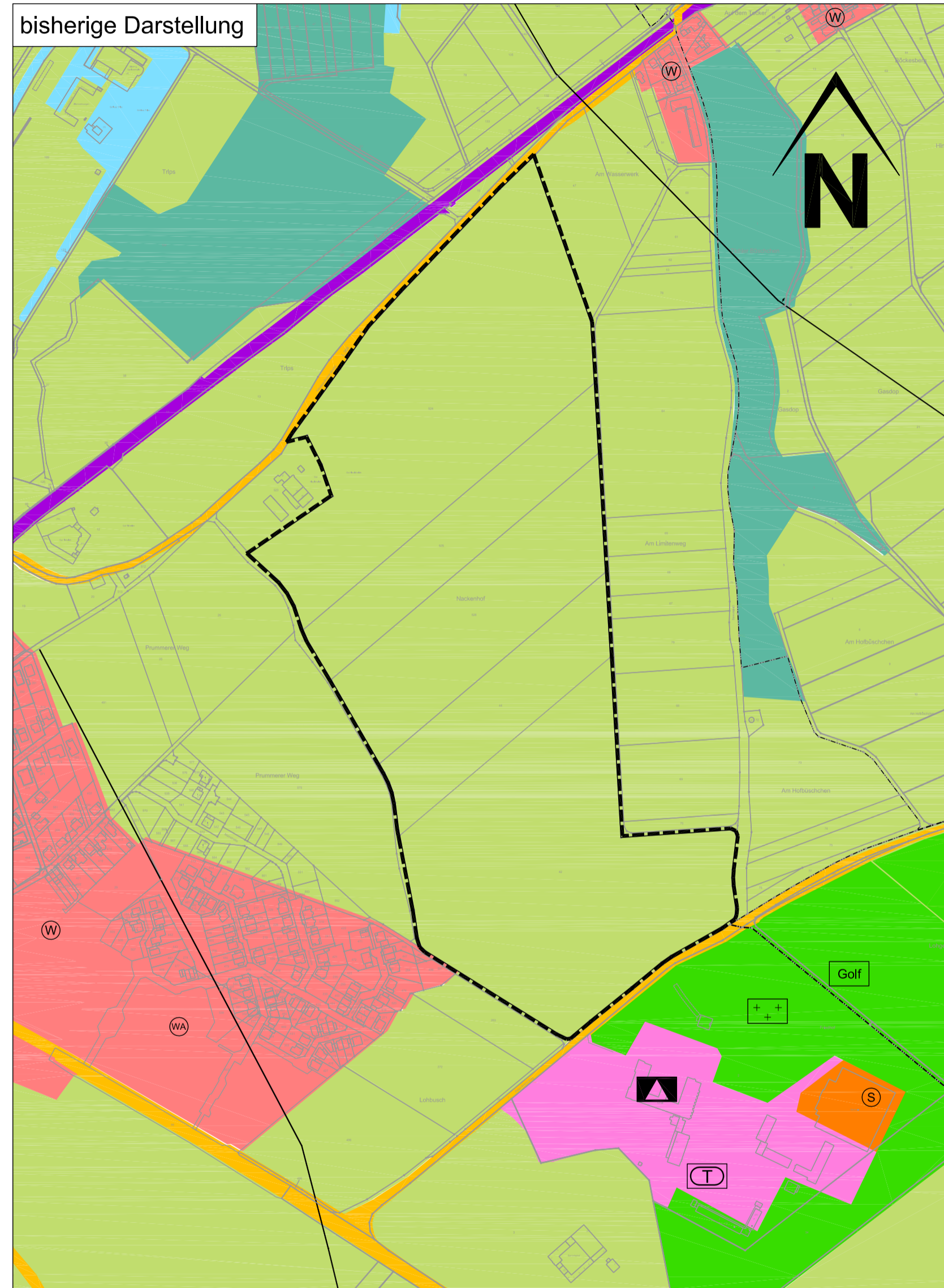




STADT GEILENKIRCHEN

73. Flächennutzungsplanänderung "Golfplatz Loherhof - Erweiterung" Ortslage Hünshoven



Kennzeichnungen

Umgebung der Flächen, deren Böden mit umweltgefährdenden Stoffen belastet sind

Nachrichtliche Übernahmen

- 100676 Grundwassermessstellen, z.B. Nr. 100676
- OA 1997/2536 Bodendenkmäler

Hinweise

Grundwassermessstellen
Im räumlichen Geltungsbereich dieser Flächennutzungsplanänderung und dessen Umfeld befinden sich aktive und inaktive Grundwassermessstellen, die nachrichtlich in die Flächennutzungsplanänderung übernommen wurden. Aktive Grundwassermessstellen sind notwendige Instrumente der Gewässerunterhaltung nach § 91 Wasserhaushaltsgesetz. Daher sind ihre Zugänglichkeit und ihr Bestand dauerhaft zu wahren. Des Weiteren wird darauf hingewiesen, dass inaktive Grundwassermessstellen, die nicht zurückgebaut und verfüllt worden sind, die Tragfähigkeit des Baugrundes beeinflussen können. Sollten innerhalb eines 200 m Korridors um die Grundwassermessstellen Baumaßnahmen geplant sein, dann ist zum Zwecke der Einweisung vor Beginn der Maßnahme mit dem jeweiligen Eigentümer der Grundwassermessstellen Kontakt aufzunehmen. Weitergehende Informationen über die Grundwassermessstellen können über das Landesamt für Natur, Umwelt und Verbraucherschutz NRW, E-Mail: grundwasserstand@lanuv.nrw.de angefragt werden.

Anbaubeschränkungszone der L 364
In einer Entfernung bis zu 40 m, gemessen vom äußeren Rand der befestigten Fahrbahn von Landesstraßen (Anbaubeschränkungszone § 25 StrWG NRW)

- dürfen nur solche Bauanlagen errichtet, erheblich geändert oder anders genutzt werden, die die Sicherheit und Leichtigkeit des Verkehrs auf der Landesstraße weder durch Lichteinwirkung, Dämpfe, Gase, Rauch, Geräusche, Erschütterungen und dgl. gefährden oder beeinträchtigen.
- sind alle Beleuchtungsanlagen innerhalb und außerhalb von Grundstücken und Gebäuden so zu gestalten oder abzuschirmen, dass die Sicherheit und Leichtigkeit des Verkehrs auf der Landesstraße nicht durch Blendung oder in sonstiger Weise beeinträchtigt wird.
- bedürfen Werbeanlagen, Firmennamen, Angaben über die Art von Anlagen oder sonstige Hinweise mit Wirkung zur Landesstraße einer straßenrechtlichen Prüfung und Zustimmung.

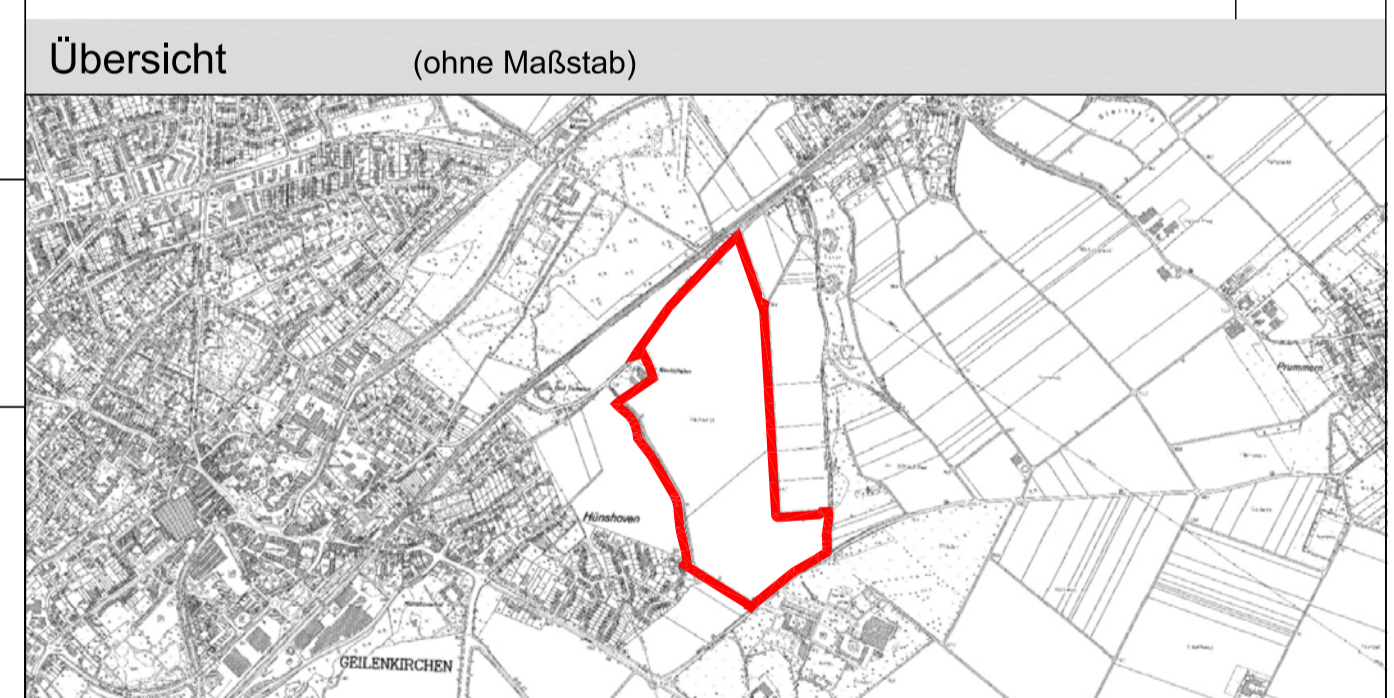
Niederschlagswasserbeseitigung
Sollten Versickerungsanlagen zur Einleitung von Niederschlagswässern von Dachflächen sowie sonstigen befestigten Flächen in den Untergrund errichtet werden, ist beim Landrat des Kreises Heinsberg - Untere Wasserbehörde - eine wasserrechtliche Erlaubnis zu beantragen. Die Antragsunterlagen und ein Merkblatt dazu können auf der Homepage der Kreisverwaltung über den Bereich Bürgerservice-Schlagwortindex- Niederschlagswasserbeseitigung abgerufen werden. Weitere Auskünfte hierzu erhalten Sie bei der Unteren Wasserbehörde unter der Tel.-Nr.: 0 24 52/13-61 19.

Recyclingbaustoffe
Für den Fall, dass bei der Ausführung von Erd- und Wegearbeiten Recyclingbaustoffe verwendet werden sollen, ist rechtzeitig vor Einbau dieser Baustoffe beim Landrat Heinsberg - Untere Wasserbehörde - eine wasserrechtliche Erlaubnis zu beantragen. Auskünfte hierzu erhalten Sie beim Landrat des Kreises Heinsberg - Untere Wasserbehörde - Tel.-Nr. 0 24 52/13-61 12 und -61 45.

Altlasten-Verdachtsfläche
Die durch „Umgebung der Flächen, deren Böden mit umweltgefährdenden Stoffen belastet sind“ gekennzeichneten Flächen sind von der Altlast-Verdachtsfläche Geilenkirchen Nr. 33, -Altgrabung Tichelen- betroffen.
Im Rahmen der Erstbewertung von altlastenverdächtigen Flächen im Kreis Heinsberg konnten im nördlichen Bereich der Fläche Verfülltiefen zwischen 4,50 und 5,30 m und im südlichen Bereich zwischen 0,80 und 3,0 m aufgeschlossen werden. Die aufgefüllten Materialien beinhalteten Ziegelbruch und Bauschuttanteile. Die genaue Begrenzung der Altgrabung ist aufgrund der nach Norden hin mächtiger werdenden Auffüllungen nicht klar zu definieren. Beantragt wurden Abgrabungstiefen bis 15 m unter GOK.
Schadstoffe konnten in den ersten Untersuchungen mit Ausnahme eines geringfügig erhöhten Cadmiumgehaltes in einer Probe nicht festgestellt werden. Es ist nicht auszuschließen, dass auch höhere Belastungen abfallrechtlich und bodenschutzrechtlich relevant sein könnten.

„Bodendenkmäler
Innerhalb des räumlichen Geltungsbereiches dieser Flächennutzungsplanänderung wurden bislang keine systematischen, archäologischen Untersuchungen (qualifizierte Prospektion) durchgeführt, jedoch ist gemäß Stellungnahmen des LVR - Amtes für Bodendenkmalpflege im Rheinland vom 18.08.2017 und 06.12.2017 zu vermuten, dass sich im Untergrund Besiedlungsreste von der Vorgeschichte bis in die Neuzeit erhalten haben. Zudem befinden sich im räumlichen Geltungsbereich dieser Flächennutzungsplanänderung sicher vorhandene Bunker- und Bunkerreste des 2. Weltkrieges, die gemäß § 5 Abs. 4 BauGB nachrichtlich in den Flächennutzungsplan übernommen wurden.
Gemäß § 29 Abs. 1 DSchG NRW hat derjenige, der ein eingetragenes oder vermutetes Bodendenkmal verändert oder beseitigt, die vorherige wissenschaftliche Untersuchung, Bergung und Dokumentation sicherzustellen und die Kosten dafür zu tragen. Es wird deshalb darauf hingewiesen, dass der spätere Bauantrag der Unteren Denkmalbehörde vorzulegen und auch sonstige mit Erdengriffen verbundene Planungen mit ihr abzustimmen sind und mit den Erdengriffen erst begonnen werden darf, wenn der Bescheid der Unteren Denkmalbehörde vorliegt. Es muss dann durch die Untere Denkmalbehörde in Abstimmung mit dem LVR-Amt für Bodendenkmalpflege im Rheinland geprüft und festgelegt werden, ob und in welchem Umfang archäologische Begleitmaßnahmen erforderlich werden.“

Darstellungen	
Art der baulichen Nutzung	§ 5 Abs. 2 Nr. 1 BauGB § 1 Abs. 1 Nr. 1 BauNVO
Wohnbauflächen	
Sonderbauflächen	§ 1 Abs. 1 Nr. 4 BauNVO
Einrichtungen und Anlagen zur Versorgung mit Gütern und Dienstleistungen des öffentlichen und privaten Bereichs, Flächen für den Gemeinbedarf, Flächen für Sport- und Spielanlagen	§ 5 Abs. 2 Nr. 2a), BauGB
Flächen für den Gemeinbedarf	
Schule	
Flächen für den überörtlichen Verkehr und für die örtlichen Hauptverkehrszüge	§ 5 Abs. 2 Nr. 3, BauGB
Sonstige überörtliche und örtliche Hauptverkehrsstraßen	
Bahnanlagen	
Grünflächen	§ 5 Abs. 2 Nr. 5, BauGB
Tennisplatz	
Friedhof	
Golfplatz	
Wasserflächen und Flächen für die Wasserwirtschaft, den Hochwasserschutz und die Regelung des Wasserabflusses	§ 5 Abs. 2 Nr. 7, BauGB
Wasserflächen	
Flächen für die Landwirtschaft und Wald	§ 5 Abs. 2 Nr. 9, BauGB
Flächen für die Landwirtschaft	
Flächen für Wald	
Sonstige Planzeichen	
Grenze des räumlichen Geltungsbereiches der Flächennutzungsplanänderung	



Entwurf VDH PROJEKT MANAGEMENT GMBH Maastrichter Straße 8, 41812 Erkelenz Telefon: 02431 - 97318-0, eMail: info@vdhmg.de	1. Aufstellung Der Rat der Stadt Geilenkirchen hat am gemäß § 2 Abs. 1 BauGB die Aufstellung einer Flächennutzungsplan-änderung für den Geltungsbereich dieses Planes beschlossen.	3. Vorgezogene Öffentlichkeitsbeteiligung Der Vorentwurf dieses Planes hat zur vorgezogenen Öffentlichkeitsbeteiligung gemäß § 3 Abs. 1 BauGB nach ortsüblicher Bekanntmachung am in der Zeit vom bis zum öffentlich ausliegen.	5. Auslegungsbeschluss Der Rat der Stadt Geilenkirchen hat am beschlossen, den Entwurf der Flächennutzungsplanänderung samt Begründung gemäß § 3 Abs. 2 BauGB öffentlich auszulegen.	7. Beteiligung der Behörden Gemäß § 4 Abs. 2 BauGB wurden die Behörden und sonstigen Träger öffentlicher Belange, deren Aufgabenbereiche durch die Planung berührt werden können, mit Schreiben vom aufgefordert, bis zum zu diesem Plan mit Begründung Stellung zu nehmen.	9. Ausfertigung Es wird bestätigt, dass der textliche und zeichnerische Inhalt der Flächennutzungsplanänderung mit dem Feststellungsbeschluss übereinstimmt und die für die Wirksamkeit maßgebenden Anforderungen verfahrensrechtlicher Art beachtet worden sind.	11. Bekanntmachung Die Erstellung der Genehmigung der Bezirksregierung Köln ist gemäß § 6 (5) BauGB am ortsüblich bekannt gemacht worden.
	Datum / Unterschrift Bürgermeister	Datum / Unterschrift Bürgermeister	Datum / Unterschrift Bürgermeister	Datum / Unterschrift Bürgermeister	Datum / Unterschrift Bürgermeister	Datum / Unterschrift Bürgermeister
Plangrundlage Dieser Plan wurde auf Grundlage des amtlichen Katasters des Kreises Heinsberg mit Stand vom Januar 2017 erstellt.	2. Bekanntmachung der Aufstellung Der Beschluss über die Aufstellung dieser Flächennutzungsplanänderung wurde am ortsüblich bekannt gemacht, hierzu zu äußern.	4. Vorgezogene Behördenbeteiligung Gemäß § 4 Abs. 1 BauGB wurden die Behörden und sonstigen Träger öffentlicher Belange, deren Aufgabenbereiche durch die Planung berührt werden können, mit Schreiben vom von dieser Planung unterrichtet und aufgefordert, sich bis zum hierzu zu äußern.	6. Öffentliche Auslegung Dieser Plan hat mit Begründung gemäß § 3 Abs. 2 BauGB nach ortsüblicher Bekanntmachung am bis zum öffentlich ausliegen.	8. Feststellungsbeschluss Der Rat der Stadt Geilenkirchen hat die Flächennutzungsplanänderung am beschlossen.	10. Genehmigung Gemäß § 6 BauGB ist dieser Plan mit Verfügung vom AZ genehmigt worden.	Rechtsgrundlagen Baugesetzbuch (BauGB) in der Fassung vom 23.09.2004 (BGBl. I S. 2414), zuletzt geändert durch Artikel 6 des Gesetzes vom 20.10.2015 (BGBl. I S. 1722), BauNutzungsverordnung (BauNVO) in der Fassung vom 23.01.1990 (BGBl. I S. 132), zuletzt geändert durch Artikel 2 des Gesetzes vom 11.06.2013 (BGBl. I S. 1548), Planzeichenverordnung (PlanZV) vom 18.12.1990 (BGBl. 1991 I S. 58), zuletzt geändert durch Artikel 2 des Gesetzes vom 22.07.2011 (BGBl. I S. 1509), Gemeindeordnung für das Land Nordrhein-Westfalen (GO NRW) in der Fassung vom 14.07.1994, zuletzt geändert durch Artikel 1 des Gesetzes vom 15.11.2016 (GV.NRW.S.966).
	Datum / Unterschrift Bürgermeister	Datum / Unterschrift Bürgermeister	Datum / Unterschrift Bürgermeister	Datum / Unterschrift Bürgermeister	Köln, den	Bezirksregierung Köln im Auftrag

STADT GEILENKIRCHEN

73. Flächennutzungsplanänderung
"Golfplatz Loherhof - Erweiterung"
Ortslage Hünshoven

Projektmanagement GmbH, Maastrichter Straße 8, 41812 Erkelenz, Tel.: 02431/97318 0

Z-Nr.: PM-B-16-130-FNP-01-02	Maßstab: 1 : 5.000	Stand: 17.01.2018
bearbeitet: Schütt	gezeichnet: Nelis	