

Gemäß § 2 Abs. 1 BauGB hat der Rat der Stadt Geilenkirchen am _____ die Aufstellung dieser Flächennutzungsplanänderung beschlossen.

Geilenkirchen, _____

G. Schmitz
Bürgermeister

Der Rat der Stadt Geilenkirchen stimmte am _____ dieser Flächennutzungsplanänderung mit Begründung zu und beschloss die öffentliche Auslegung gemäß § 3 Abs. 2 BauGB.

Geilenkirchen, _____

G. Schmitz
Bürgermeister

Diese Flächennutzungsplanänderung mit Begründung hat gemäß § 3 Abs. 2 BauGB nach ortsüblicher Bekanntmachung am _____ in der Zeit vom _____ bis einschließlich _____ öffentlich ausgelegen.

Geilenkirchen, _____

G. Schmitz
Bürgermeister

Der Rat der Stadt Geilenkirchen hat über die gemäß § 3 Abs. 2 BauGB vorgebrachten Stellungnahmen entschieden und die Flächennutzungsplanänderung am _____ verabschiedet.

Geilenkirchen, _____

G. Schmitz
Bürgermeister

Rechtsgrundlagen:
Baugesetzbuch (BauGB) in der Fassung der Bekanntmachung vom 03.11.2017 (BGBl. I S. 3634), § 21 des Gesetzes über Naturschutz und Landschaftspflege (Bundesnaturschutzgesetz) vom 29.07.2009 (BGBl. I S. 2542), zuletzt geändert am 13.05.2019 (BGBl. I S. 706), Verordnung über die bauliche Nutzung der Grundstücke (Baunutzungsverordnung - BauNVO) vom 23.01.1990 (BGBl. I S. 132), zuletzt geändert durch Art. 2 des Gesetzes vom 21.11.2017 (BGBl. I S. 3786), Verordnung über die Ausarbeitung der Bauleitpläne und die Darstellung des Planinhaltes (Planzeichenverordnung 1990 - PlanzV) vom 18.12.1990 (BGBl. I 1991 S. 58), zuletzt geändert durch Art. 3 des Gesetzes vom 04.05.2017 (BGBl. I S. 1057), §§ 7 und 41 der Gemeindeordnung für das Land Nordrhein-Westfalen (GO NRW) in der Fassung der Bekanntmachung vom 14.07.1994 (GV. NRW. S. 666), zuletzt geändert durch Gesetz vom 11.04.2019 (GV NRW 2019 S. 202).

Bearbeitung der Flächennutzungsplanänderung:

Büro RaumPlan
Lütticher Straße 10 - 12
52064 Aachen

Dipl.-Ing. U. Schnuis

Diese Flächennutzungsplanänderung ist gemäß § 6 BauGB mit Verfügung vom heutigen Tage genehmigt worden.

Köln, _____

Bezirksregierung Köln
i. A.

Diese Flächennutzungsplanänderung ist mit ortsüblicher Bekanntmachung der Genehmigung der Bezirksregierung Köln vom _____

Aktenzeichen _____

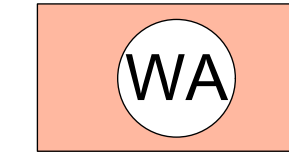
gemäß § 6 Abs. 5 BauGB am _____
wirksam geworden.

Geilenkirchen, _____


G. Schmitz
Bürgermeister

Geilenkirchen - Hünshoven

Bereich Am Gut Loherhof II



Allgemeine Wohngebiete



Flächen für die Landwirtschaft




Geltungsbereich der
Flächennutzungsplanänderung



Kindertagesstätte
Kennzeichnung ohne Flächendarstellung

Flächennutzungsplan 75. Änderung

M: 1 : 5.000



Stadt Geilenkirchen

Amt für Stadtentwicklung und
Umwelt

Januar 2020