








Dipl.-Ing. Robert Schumacher
 Offentl. best. Verm.-Ing.
 Bourscheidstraße 3a
 52249 Eschweiler
 Tel. 02403/26616 - Fax 36865
 info@vermessung-schumacher.de

bis einschl. Konus zurückbauen!

Dipl.-Ing. Robert Schumacher
 Offentl. best. Verm.-Ing.
 Bourscheidstraße 3a
 52249 Eschweiler
 Tel. 02403/26616 - Fax 36865
 info@vermessung-schumacher.de
 Die Höhen beziehen sich auf den KD D5040. Der Lagebezug ist ETRS.
 Es kann keine Gewähr dafür übernommen werden, dass das
 dargestellte Gelände frei von unterirdischen Leitungen und
 Bauwerken ist. Sofern der Plan nicht innerhalb eines Jahres
 nach Fertigstellung verwendet wird, ist eine Überprüfung,
 insbesondere der Höhenangaben, erforderlich.

Zeichenerklärung

-  Fahrbahn
-  Entwässerungsrinne
-  gepl. Straßenablauf mit Anschlussleitung
-  gepl. Mischwasserkanal
-  vorh. Mischwasserkanal
-  Rammkernbohrung
-  vorh. Zufahrt, vorh. Zugang

INDEX	ÄNDERUNG	GEZ.	DATUM

BAUHERR:
Stadt Geilenkirchen
 Markt 9
 52511 Geilenkirchen



PROJEKT:
Neubau Tichelener Weg

PLANER:
 ingenaix GmbH
 Schurzeller Straße 27
 D-52074 Aachen
 Tel.: +49(0)241-8949184-0
 Email: mailbox@ingenaix.de
 Internet: www.ingenaix.de

Projekt-Nr. **22-5340**
 Datum: 23.12.2022
 Bearbeitet: Bousonville
 Gezeichnet: Fuß
 Gesehen: Bousonville

PLANUNGSPHASE:
Vorplanung

UNTERLAGE/BLATT-NR.:
1/1

PLANBEZEICHNUNG:
**Lageplan
 Variante 0**

INDEX:
 MASSSTAB:
1:250

ABTEILUNGSLEITUNG:
 GEILENKIRCHEN, DEN

PLANUNG:
 GEILENKIRCHEN, DEN

Y 32298697.396
 X 5649808.686

Y 32298754.808
 X 5649646.020

Y 32298593.667
 X 5649772.075

Y 32298651.079
 X 5649609.409