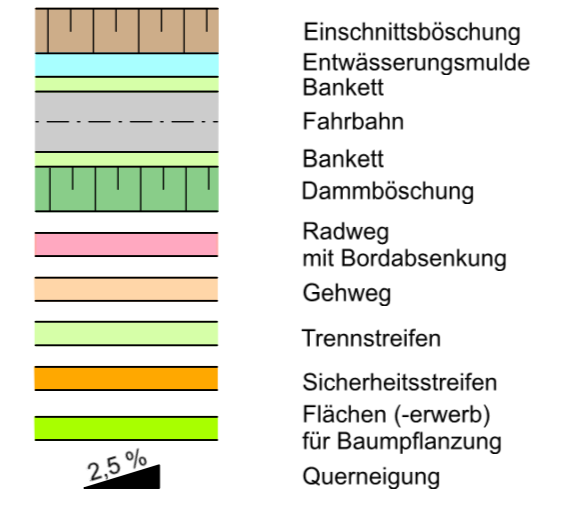
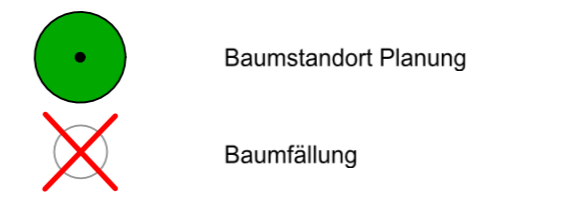


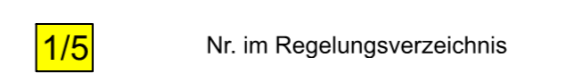
**Planung**



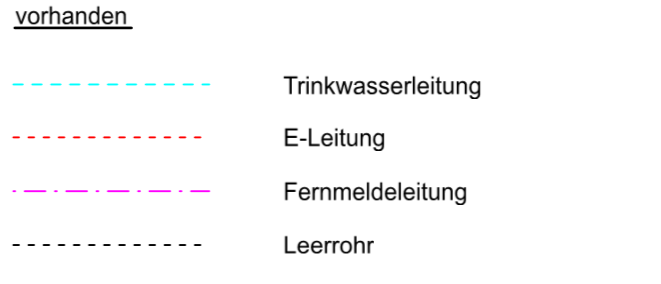
**Sonstiges**




**Regelungsverzeichnis**



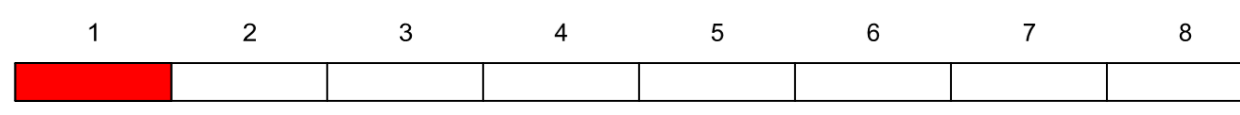
**Versorgungseinrichtungen**



**Entwässerung**



Info zum Lage- bzw. Höhenbezug  
 Lagebezug: ETRS 89  
 Höhenbezug: NHN



Satzungsgemäß ausgelegen  
 in der Zeit vom \_\_\_\_\_  
 bis \_\_\_\_\_ (einschließlich)  
 in der Gemeinde \_\_\_\_\_


Zeit und Ort der Auslegung sind rechtzeitig vor Beginn der Auslegung ortsüblich bekannt gemacht worden.

Gemeinde: \_\_\_\_\_  
 (Dienststempel)

(Unterschrift)



**Regionalniederlassung  
Niederrhein**  
Breitenbachstraße 90  
41065 Mönchengladbach



Projekt-Nr.  
**48-4614**

# FESTSTELLUNGSENTWURF

Landesbetrieb Straßenbau Nordrhein-Westfalen	Unterlage / Blatt-Nr.: 5 / 1
Straße: L228 / L364 Station:	<b>Lageplan</b>
PROJIS-Nr.:	Maßstab: 1 : 500

**Neubau Radweg  
L228 / L364  
Lindern - Brachelen**

aufgestellt:

i. A. ....  
 (Klaus Münster)  
 stellv. Leiter der Regionalniederlassung Niederrhein

Mönchengladbach, den .....