Querschnitt A-A M 1:50

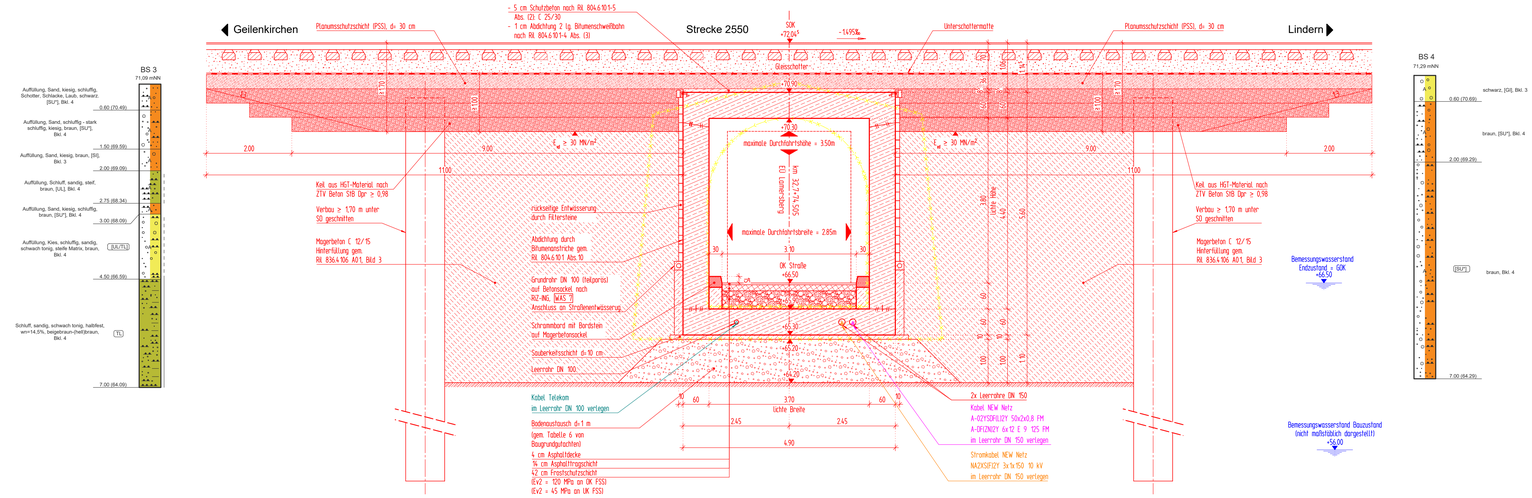

Detail M 1:25

Seitlicher Randbalken und Abdichtungsabschluss Klemmung nach Ril. 8049040 (Bild 13 und 14)

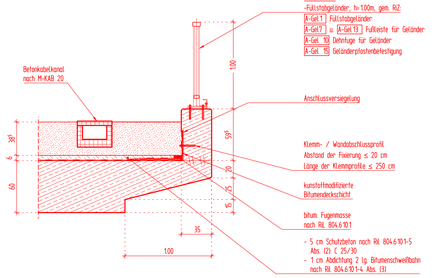

Detail M 1:10

Füllstabgeländer

(in Anlehnung an RiZ A-Gel 1, 7, 10, 13, 15,)

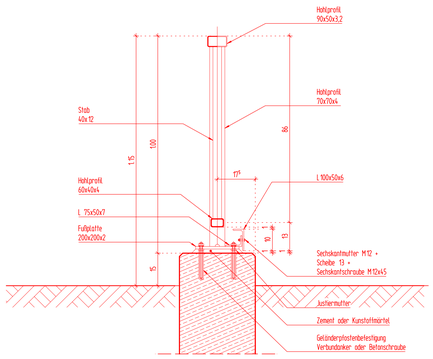

Detail M 1:10

Arbeitsfuge

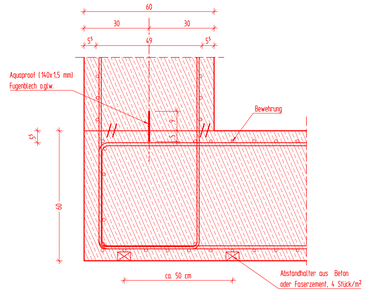

Detail M 1:10

Arbeitsfuge Wand-Decke

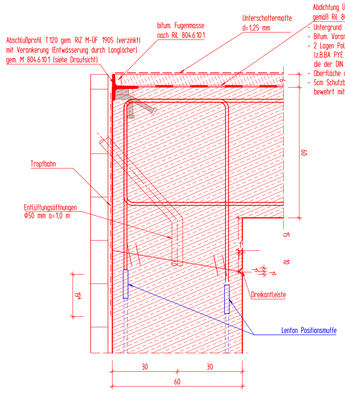

Detail M 1:10

Überbauabschluss

(nach Ril 804.6101, Bild 13+16 und M-ÜF 1905)

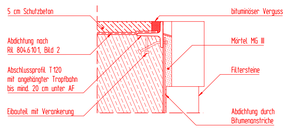

Detail M 1:10

Raumfuge (Winkelstützwand-Flügelwand)

nach RIZ Ing Fug 1 Bild 2

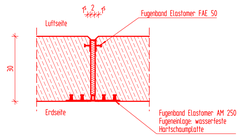

Querschnitt A-A M 1:50

Herstellung Decke - Skizze Traggerüst

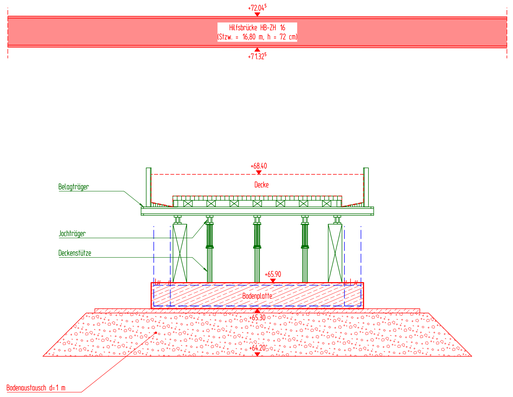

Querschnitt A-A M 1:50

Herstellung Decke - Startposition

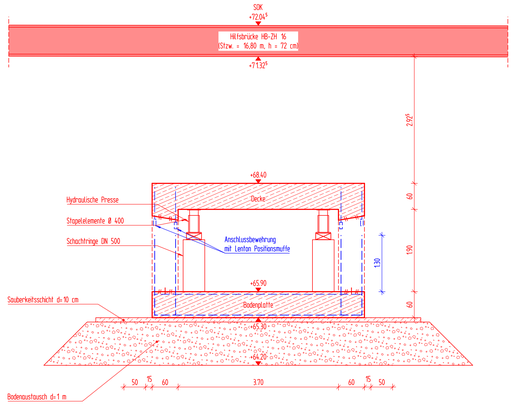

Querschnitt A-A M 1:50

Herstellung Decke - Endposition

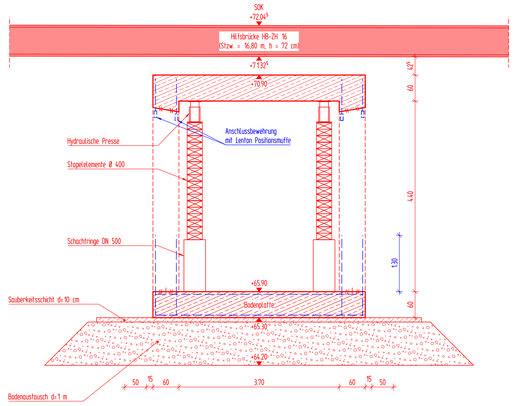

LEGENDE:

- Neubau
- Bestand
- Abbruch
- Traggerüst
- Bewehrung

Endgültige Abmessungen nach statischen, konstruktiven und wirtschaftlichen Erfordernissen

Index:	Änderungen bzw. Ergänzungen	Name:	Datum:

Prüfvermerke

die Übereinstimmung der Zeichnung mit der Ausführung bestätigt:
Freigabe zur ..... Prüfung
für den Auftragnehmer:
Ort, Datum, Name in Druckbuchstaben, Unterschrift
für die DB ...
Ort, Datum, Name in Druckbuchstaben, Unterschrift
Prüfingenieur
Interoperabilität geprüft (benannte Stelle), Name
Ort, Datum, Name in Druckbuchstaben, Unterschrift — geprüft:
Qualitätssicherung
Ort, Datum, Name in Druckbuchstaben, Unterschrift — geprüft:
Eisenbahn-Bundesamt
DB InfraGO
Freigabe der Ausführungsunterlagen
☐ mit Regelungen durch den BVB
Freigabe-Nr.: .....
Ort, Datum, Name in Druckbuchstaben, Unterschrift (BVB)
gleichgestellt mit Prüfexemplaren
Genehmigung zur Bauausführung
Ort, Datum, Name in Druckbuchstaben, Unterschrift
Ort, Datum, Name in Druckbuchstaben, Unterschrift

Bauherr:
DB InfraGO AG
RegionalbereichWest
I.NP-W-D-AOL(P)
Brügelmannstraße 16-18
50679 Köln
Ort, Datum, Unterschrift

Projektleitung:
DB InfraGO AG
RegionalbereichWest
I.NI-W-K-K
Hermann-Pünder-Straße 3
50679 Köln
Ort, Datum, Unterschrift

Planung:
Konstruktionsgruppe Bauen
Konstruktionsgruppe Bauen AG
Ingenieurbüro für Bauwesen
Löffelstraße 44
70597 Stuttgart
Stuttgart, 19.03.2025
Ort, Datum, Unterschrift

Auftragnehmer (AN):
Ort, Datum, Unterschrift

Lageskizze (unmaßstäblich):



Projektnummer DB:	T.01606800
BIM-Datenmodellierung:	
Planzeichen:	Ibqs
Planart:	Entwurfsplanung
Höhen- und Koordinatensystem:	DB_REF / DB_REF
Einwirkungen (Lastmodell):	LM71 und SW/0, α = 1,21
Bauwerksnummer:	2|5|5|0|●|0|3|2|+|7|8|2|●|3|4|1|0|0
BIM-Kennziffer:	1615
Barcodenummer:	
Entwurfsgeschwindigkeit:	160 km/h
Strecke:	2550
Streckenabschnitt:	Aachen - Mönchengladbach
Kilometer:	Km 32,782
1:50/1:25/1:10	EP

Erstellt	19.03.2025	Mori
Geprüft	19.03.2025	Mori
Freigegeben	19.03.2025	Bernhardt
	Datum	Name
	de	

Erneuerung EÜ ü. Straße am Lamersberg
Bauwerksplan Teil 2
- Querschnitt und Details -

3.3