

DB InfraGO

Erneuerung EÜ Lamersberg

Strecke 2550, Bahn-Km 32,782

06.05.2025 | Geilenkirchen

1. Überblick

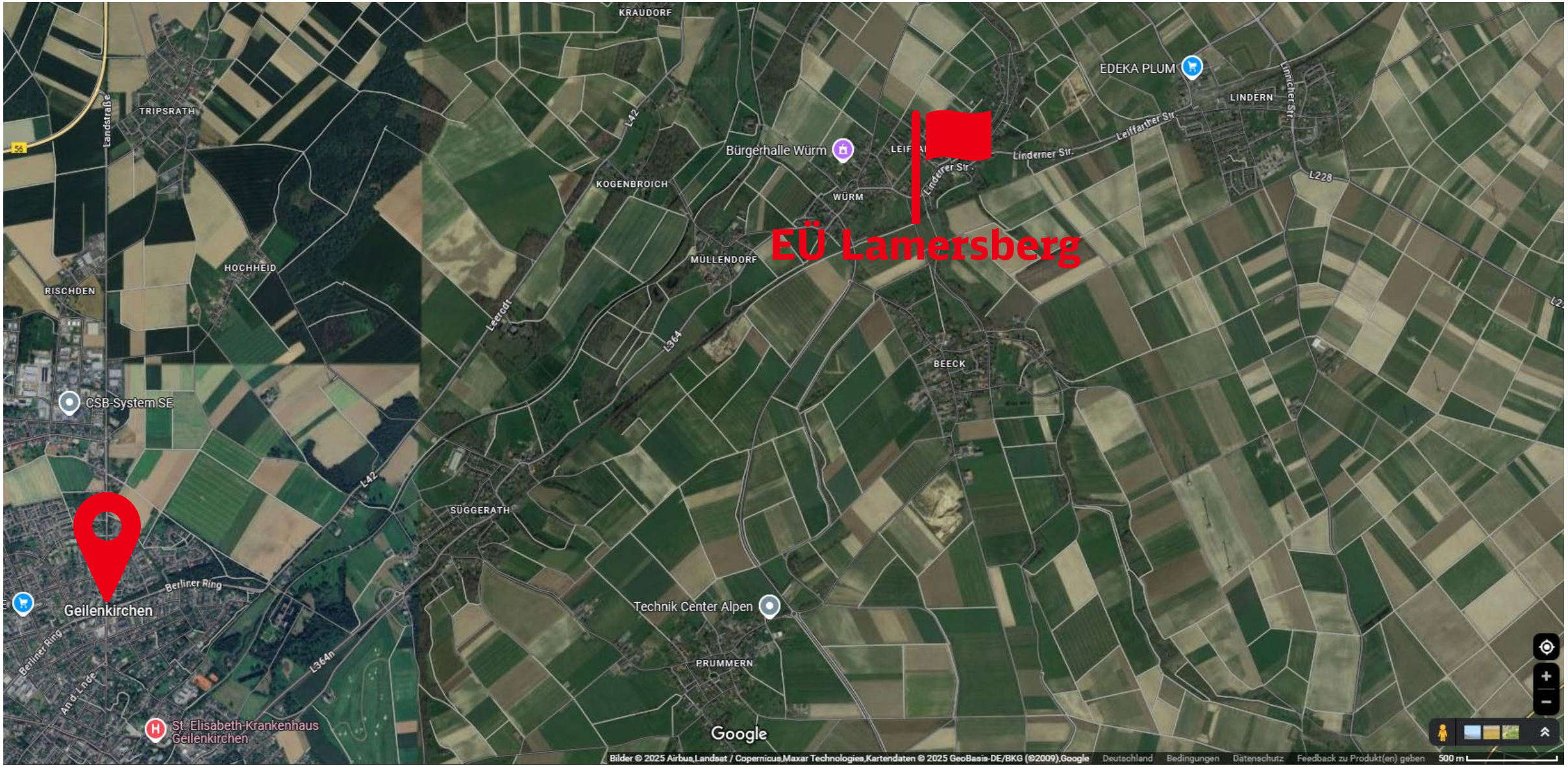
KRAUDORF
TRIPSRATH
Landstraße
L42
EDEKA PLUM
LINDERN
Limicher Str.
Leiffarther Str.
Linderner Str.
Bürgerhalle Würm
KOGENBROICH
WÜRM
L228
EÜ Lamersberg
MÜLLENDORF
HOCHHEID
RISCHDEN
Leerodt
L364
BEECK
CSB-System SE
L42
SÜGGERATH
Berliner Ring
Geilenkirchen
Technik Center Alpen
PRUMMERN
L364n
An d. Linde
St. Elisabeth-Krankenhaus Geilenkirchen
Google
Bilder © 2025 Airbus,Landsat / Copernicus,Maxar Technologies,Kartendaten © 2025 GeoBasis-DE/BKG (©2009),Google
Deutschland
Bedingungen
Datenschutz
Feedback zu Produkt(en) geben
500 m

Überblick

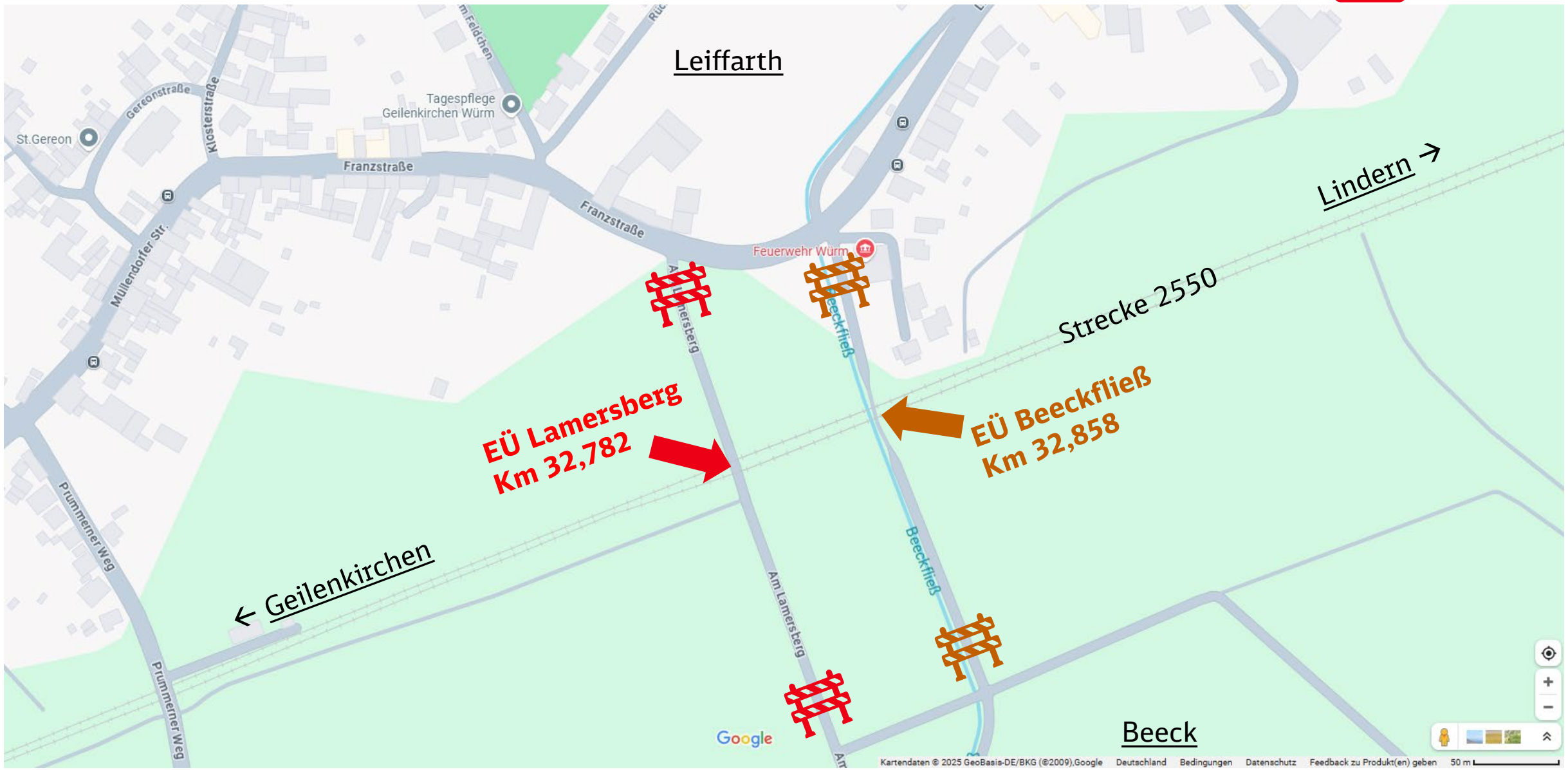
Leiffarth
Lindern →
← Geilenkirchen
Beeck
Strecke 2550
EÜ Lamersberg
Km 32,782
EÜ Beeckfließ
Km 32,858
Tagespflege
Geilenkirchen Würm
St.Gereon
Gereonstraße
Klosterstraße
Franzstraße
Franzstraße
Feuerwehr Würm
Mullendorfer Str.
Prummerner Weg
Prummerner Weg
Am Lamersberg
Beeckfließ
Beeckfließ
Google
Kartendaten © 2025 GeoBasis-DE/BKG (©2009),Google
Deutschland
Bedingungen
Datenschutz
Feedback zu Produkt(en) geben
50 m

EÜ Lamersberg und EÜ Beeckfließ



EÜ Lamersberg



EÜ Beeckfließ

2. Ist - Zustand

- Brückenart: Ziegelgewölbebrücke als Einfeldgewölbe
- Baujahr: 1855



3. Soll – Zustand

Stahlbetonvollrahmen mit Schrägflügeln

Lichte Höhe: 3,80 m
(Aufweitung für Feuerwehr und Busverkehr)
Lichte Breite: 3,70 m

Flachgründung

Herstellung im Schutze von Hilfsbrücken

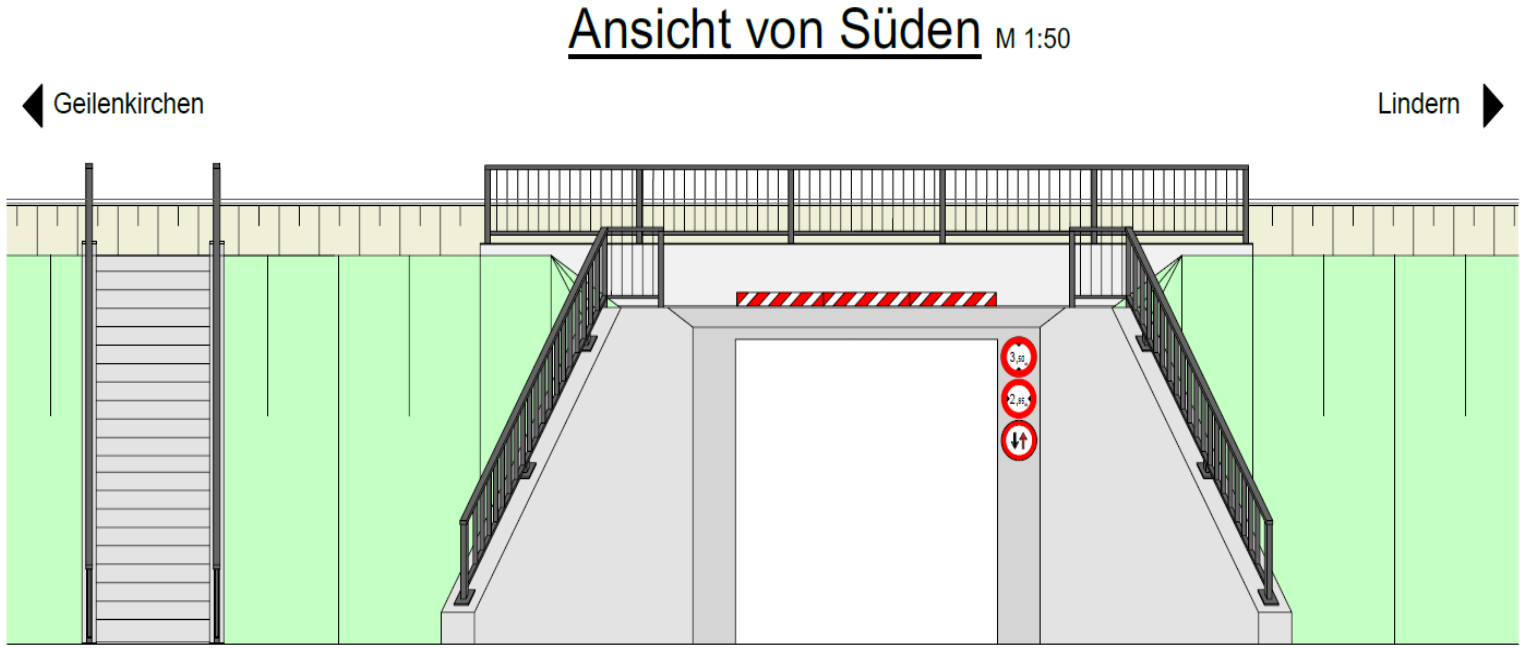

Visualisierung der Nordseite



Visualisierung der Südseite

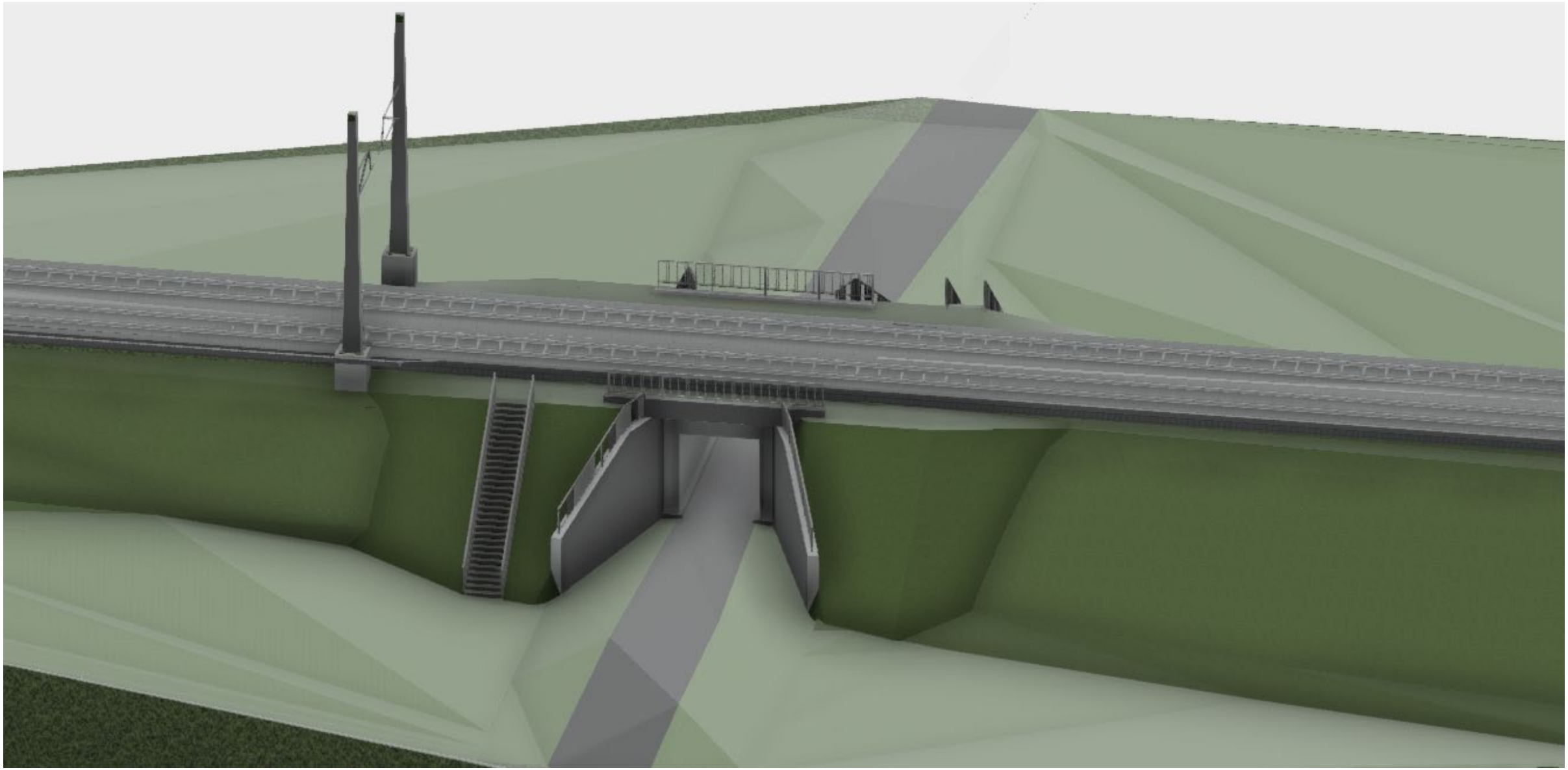

Bauablauf

Bauphase 1 – 3: Hilfsbrückeneinbau (Sperrpause: 09.01.2026 – 06.02.2026)
- 1. Arbeitsvorbereitung
- 2. Verbauarbeiten
- 3. Hilfsbrückeneinbau

Bauphase 4 – 7: Abbruch und Neuerrichtung des Brückenbauwerks (Februar 2026 – Mai 2027)
- 4. Erdaushub-, und Abbrucharbeiten
- 5. Gründungsarbeiten
- 6. Betonarbeiten
- 7. Ausbauarbeiten

Bauphase 8 – 9: Hilfsbrückenausbau und Inbetriebnahme der Brücke (Sperrpause: 14.05.2027 – 09.07.2027)
- 8. Hilfsbrückenausbau und Herstellung des Oberbaus
- 9. Nacharbeiten

Auswirkungen
- Sperrung der Straße „Am Lamersberg“ während der Bauzeit. Es gibt keine Querungsmöglichkeit.
- Auf Grund der parallel laufenden Maßnahme EÜ Beeckfließ ist auch dort bauzeitlich keine Querungsmöglichkeit vorhanden. Der Geh- und Radweg wird gesperrt.
- Ausweisung einer Umleitung für Fahrzeuge und Personen.


Vielen Dank!


DB
InfraGO