




LAGEPLAN ABK HÖHEN

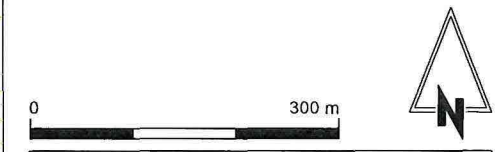
-  Untersuchungsraum
-  Bestehende Abgrabung/
Vorhabensgebiet (Deponie DK0)
-  Bestehendes Betriebsgelände

HÖHENANGABEN ABK

-  Höhenlinien
-  74,5 Höhenpunkte

Kartengrundlage:
 ABK; Land NRW (2023): Datenlizenz Deutschland - Namensnennung - Version 2.0 (www.govdata.de/dl-de/by-2-0)
<https://registry.gdi-de.org/id/de.nw/geobasisnrw-sekdatbestand-abk> (Stand 01.01.2023)

ABK Höhenlinien; Land NRW (2022):
 Datenlizenz Deutschland - Namensnennung - Version 2.0 (www.govdata.de/dl-de/by-2-0)
https://www.wfs.nrw.de/geobasis/wfs_nw_hl_hp?REQUEST=GetCapabilities&SERVICE=WFS
 (Daten abgerufen am 28.02.2022)



INERTSTOFF-DEPONIE DK0
ABGRABUNG PYLS,
GEMARKUNG WÜRME, FLUR 9
 SP Recycling GmbH
 Mühlenstraße 4
 52511 Geilenkirchen

 **PLANUNGSBÜRO REBSTOCK**
 INHABER MARKUS KUCK
 Hehrather Str. 2 Tel. 02403-5030560 **P - 6b.2**
 52249 Eschweiler

LAGEPLAN ABK HÖHEN
 September 2024 M = 1 : 5'000 (A3)