






LUFTBILD


-  Untersuchungsraum
-  Bestehende Abgrabung/
Vorhabensgebiet (Deponie DK0)
-  Bestehendes Betriebsgelände

Kartengrundlage:
DOP10 (Bildflug 21.02.2021): Datenlizenz Deutschland -
Namensnennung - Version 2.0 (www.govdata.de/dl-de/by-2-0)
Datensatz (URI): <https://registry.gdi-de.org/id/de.nw/DOP10>

0 300 m



INERTSTOFF-DEPONIE DK0
**ABGRABUNG PYLS,
GEMARKUNG WÜRM, FLUR 9**
SP Recycling GmbH
Mühlenstraße 4
52511 Geilenkirchen



PLANUNGSBÜRO REBSTOCK
INHABER MARKUS KUCK

Hehrather Str. 2 Tel. 02403-5030560
52249 Eschweiler

P - 6c

LUFTBILD
September 2024 M = 1 : 5'000 (A3)